



GUIDE ALTOPIANO - CALENDARIO Estate 2024





Tutti gli aggiornamenti su www.guidealtopiano.it - info e prenotazioni 340.7347864

DATA	TITOLO	COSTO	INFORMAZIONI	RITROVO
Giugno 2024				
mercoledì 19 giugno 2024	La Battaglia delle Melette. Gli Eroi del M. Fior	30 euro adulti 20 euro ragazzi sotto i 15 anni Escluso biglietto funivia	Escursione di media difficoltà 10 km A/R 450 metri di dislivello in discesa. Serve torcia frontale	Ore 9.00 Baita LeMelette parcheggio nord -Gallio-
giovedì 20 giugno 2024 "Curiosi per Natura"	La Piana di Marcesina, gioiello naturalistico sull' Alt. Asiago 7 Comuni	25 euro adulti 15 euro ragazzi sotto i 15 anni	Escursione facile 6 km A/R 250 metri di dislivello	Ore 9.00 Rifugio Valmaron – Enego-
venerdì 21 giugno 2024	E-bike Tour Altopiano  <i>in collaborazione con LeMelette</i>	Chiedi info scrivendo a: info@guidealtopiano.com		Orario e località ritrovo, in base agli itinerari proposti
sabato 22 giugno 2024 <i>in collaborazione con Museo Siben Alte Komoine</i>	Sulle tracce della "Tempesta VAIA"	25 euro adulti 15 euro ragazzi sotto i 15 anni	Escursione di media difficoltà 10 km A/R 450 metri di dislivello.	Ore 9.00 Località da concordare
domenica 23 giugno 2024	La "Battaglia del M. Grappa" lungo l'AVGG tra Col Fenilon e col Moschin	In collaborazione con il Progetto AltaVia della Grande Guerra	Escursione facile 6 km A/R 150 metri di dislivello	Ore 9.30 c/o Albergo S. Giovanni località Colli Alti possibilità di pranzo al termine escursione (ore 13.30)
lunedì 24 giugno 2024 E-BIKE	E-bike Tour Altopiano 	35 euro adulti Escluso noleggio	Tour E-bike di media difficoltà 40 km A/R	Ore 9.00 Località da concordare
venerdì 28 luglio 2024 <i>in collaborazione con LeMelette</i>	E-bike Tour Altopiano 	Chiedi info scrivendo a: info@guidealtopiano.com		Orario e località ritrovo, in base agli itinerari proposti
domenica 30 giugno 2024	Lungo l'Altavia della Grande Guerra. Forte Interrotto al M. Mosciagh	In collaborazione con il Progetto AVGG	Escursione difficoltà MEDIA, 14 km A/R 570 metri di dislivello	Ore 9.30 c/o parcheggio via XIX Maggio a Camporovere
Luglio 2024				
lunedì 1° luglio 2024 E-BIKE	E-bike Tour Altopiano 	35 euro adulti Escluso noleggio	Tour E-bike di media difficoltà 40 km A/R	Ore 9.00 Località da concordare
martedì 2 luglio 2024	M. Longara e la Val di Nos	25 euro adulti 15 euro ragazzi sotto i 15 anni	Escursione medio/facile 10 km A/R 450 metri di dislivello	Ore 9.00 rifugio Campomulo
mercoledì 3 luglio 2024	Lungo AVGG. Il M. Fior 	25 euro adulti 15 euro ragazzi sotto i 15 anni	Escursione medio/facile 6 km A/R 250 metri di dislivello	Ore 9.00 Baita LeMelette parcheggio nord -Gallio-
mercoledì 3 luglio 2024	E-bike Tour Altopiano 	35 euro adulti Escluso noleggio	Tour E-bike di media difficoltà 40 km A/R	Ore 9.00 Località da concordare
giovedì 4 luglio 2024 "Curiosi per Natura"	La Piana di Marcesina, gioiello naturalistico sull' Alt. Asiago 7 Comuni	25 euro adulti 15 euro ragazzi sotto i 15 anni	Escursione facile 6 km A/R 150 metri di dislivello	Ore 9.00 Rifugio Valmaron. Al termine possibilità pranzo in Rifugio
giovedì 4 luglio 2024	E-bike Tour Altopiano 	35 euro adulti Escluso noleggio	Tour E-bike di media difficoltà 40 km A/R	Ore 9.00 Località da concordare
venerdì 5 luglio 2024 <i>in collaborazione con Proloco Cesuna</i>	Valmagnaboschi, tra Natura e Storia	20 euro prezzo promozionale	Escursione facile 4 km A/R 250 metri di dislivello	Ore 9.00 Località da concordare



venerdì 5 luglio 2024 <i>in collaborazione con LeMelette</i>	E-bike Tour Altopiano 	Chiedi info scrivendo a: info@guidealtopiano.com		Orario e località ritrovo, in base agli itinerari proposti
domenica 7 luglio 2024 serale 	Tramonto d'alta quota. Cima Verena 2020 m. Cena in Rif.	25 euro adulti 15 euro ragazzi sotto i 15 anni cena costo extra	Escursione di media difficoltà 10 km A/R 450 metri di dislivello. Serve torcia frontale.	Ore 18.00 c/o Chalet Grizzly park Verenetta Sciovie Verena 2000 - Roana-
lunedì 8 luglio 2024 E-BIKE	E-bike Tour Altopiano 	35 euro adulti Escluso noleggio	Tour E-bike di media difficoltà 40 km A/R	Ore 9.00 Località da concordare
martedì 9 luglio 2024	M. Longara e la Val di Nos	25 euro adulti 15 euro ragazzi sotto i 15 anni	Escursione medio/facile 10 km A/R 450 metri di dislivello	Ore 9.00 rifugio Campomulo
mercoledì 10 luglio 2024	Monte Chiesa: doline, sloveni, alpini e stelle alpine	25 euro adulti 15 euro ragazzi sotto i 15 anni	Escursione medio/IMPEGNATIVA 15 km A/R 450 metri di dislivello	Ore 8.45 Baita LeMelette parcheggio nord -Gallio-
giovedì 11 luglio 2024 <i>in collaborazione con Museo Siben Alte Komoine</i>	Campogallina la "Cittadella tra le nuvole"	25 euro adulti 15 euro ragazzi sotto i 15 anni	Escursione medio/IMPEGNATIVA 18 km A/R 550 metri di dislivello	Ore 8.45 Parcheggio via XIX Maggio a Camporovere (GPS)
venerdì 12 luglio 2024	Lungo AVGG. Il M. Fior 	25 euro adulti 15 euro ragazzi sotto i 15 anni	Escursione medio/facile 6 km A/R 250 metri di dislivello	Ore 9.00 Baita LeMelette parcheggio nord -Gallio-
sabato 13 luglio 2024 <i>in collaborazione con Museo Siben Alte Komoine</i>	M. Zebio e la "Feritoria n°14". Emilio Lussu e "Un Anno sull'Altipiano"	25 euro adulti 15 euro ragazzi sotto i 15 anni	Escursione IMPEGNATIVA 12 km A/R 700 metri di dislivello	Ore 8.45 Località Valgiardini – Asiago-
domenica 14 luglio 2024	Cima Portule. Sulle "orme di Mario Rigoni Stern"	25 euro adulti 15 euro ragazzi sotto i 15 anni	Escursione IMPEGNATIVA 15 km A/R 750 metri di dislivello	Ore 8.45 Rifugio Larici da Alessio.
lunedì 15 luglio 2024	E-bike Tour Altopiano <i>in collaborazione con LeMelette</i> 	35 euro adulti Escluso noleggio	Tour E-bike di media difficoltà 40 km A/R	Ore 9.00 Località da concordare
martedì 16 luglio pomeriggio	Il Forte Lisser nella Grande Guerra	25 euro adulti 15 euro ragazzi sotto i 15 anni	Escursione facile 6 km A/R 350 metri di dislivello	Ore 15.00 Baita M. Lisser – località Tombal
giovedì 18 luglio 2024 <i>in collaborazione con Proloco Cesuna</i>	Monte Lemerle: tra il Bosco nero, Vaia e la Grande Guerra	20 euro prezzo promozionale	Escursione facile 5 km A/R 350 metri di dislivello	Ore 9.00 Località da concordare
lunedì 22 luglio 2024	E-bike Tour Altopiano <i>in collaborazione con LeMelette</i> 	35 euro adulti Escluso noleggio	Tour E-bike di media difficoltà 40 km A/R	Ore 9.00 Località da concordare
martedì 23 luglio 2024 <i>in collaborazione con Proloco Cesuna</i>	I boschi di Cesuna tra passato e presente	20 euro prezzo promozionale	Escursione facile 5 km A/R 250 metri di dislivello	Ore 14.00 Località da concordare
mercoledì 24 luglio 2024	E-bike Tour Altopiano <i>in collaborazione con LeMelette</i> 	35 euro adulti Escluso noleggio	Tour E-bike di media difficoltà 40 km A/R	Ore 9.00 Località da concordare
giovedì 25 luglio 2024 "Curiosi per Natura"	La Piana di Marcesina, gioiello naturalistico sull'Altopiano di Asiago 7 Comuni	25 euro adulti 15 euro ragazzi sotto i 15 anni	Escursione facile 6 km A/R 150 metri di dislivello	Ore 9.00 Rifugio Valmaron. Al termine possibilità pranzo in Rifugio
giovedì 25 luglio 2024	E-bike Tour Altopiano <i>in collaborazione con LeMelette</i> 	35 euro adulti Escluso noleggio	Tour E-bike di media difficoltà 40 km A/R	Ore 9.00 Località da concordare
venerdì 26 luglio 2024 <i>in collaborazione con Museo Siben Alte Komoine e LeMelette</i>	Monte Ortigara sulle orme degli Alpini	25 euro adulti 15 euro ragazzi sotto i 15 anni	Escursione medio/IMPEGNATIVA 15 km A/R 450 metri di dislivello	Ore 8.45 Baita LeMelette parcheggio nord -Gallio-



sabato 27 luglio 2024 in collaborazione con la casa editrice Ravizza	Sulle tracce dell'eroe Irredento della Brigata Sassari: Guido Brunner e presentazione libro con la presenza dell'Autrice Stefania di Pasquale	Escursione promozionale, costo 15 euro. Chiusura iscrizioni 31 giugno	Escursione facile 3 km A/R 150 metri di dislivello	Ore 8.45 a Foza al termine (13.30) possibilità di pranzo convenzionato
sabato 27 luglio in collaborazione con "Andar su in Malga"	La Via delle Malghe Le Malghe delle Melette di Gallio	30 euro adulti 25 euro ragazzi sotto i 15 anni compresa degustazione formaggi"	Escursione media/IMPEGNATIVA difficoltà 12 km A/R 550 metri di dislivello	Ore 9.00 Baita LeMelette parcheggio nord -Gallio-
sabato 27 luglio SERA SKYSCAPE	Tramonto sull'Altopiano di Asiago	25 euro adulti 15 euro ragazzi sotto i 15 anni	Escursione facile 5 km A/R 250 metri dislivello Serve torcia frontale	Ore 19.00 rifugio Campomulo
domenica 28 luglio 2024 in collaborazione con "Andar su in Malga"	La Via delle Malghe Malga Busette, tra Storie di malgari e Grande Guerra Nel: WORLD NATURE CONSERVATION DAY	30 euro adulti 25 euro ragazzi sotto i 15 anni compresa degustazione formaggi"	Escursione facile 8 km A/R 350 metri di dislivello	Ore 9.00 Baita LeMelette parcheggio nord -Gallio-
lunedì 29 luglio 2024 E-BIKE in collaborazione con "Andar su in Malga" e LeMelette	La Via delle Malghe in E-bike tra le Melette di Gallio e Foza 	40 euro adulti compresa degustazione formaggi. Extra noleggio E-bike	Tour E-BIKE di media difficoltà. 50 km A/R 1000 metri di dislivello	Ore 8.45 località da concordare
martedì 30 luglio 2024	M. Longara e la Val di Nos	25 euro adulti 15 euro ragazzi sotto i 15 anni	Escursione medio/facile 10 km A/R 450 metri di dislivello	Ore 9.00 rifugio Campomulo
mercoledì 31 luglio 2024 in collaborazione con Ass. Amici della Storia di Foza	Lungo AVGG. Il M. Fior 	25 euro adulti 15 euro ragazzi sotto i 15 anni	Escursione medio/facile 6 km A/R 250 metri di dislivello	Ore 8.45 Baita LeMelette parcheggio nord -Gallio-
mercoledì 31 luglio 2024 SKYSCAPE	Al "Calar della sera" dal monte Longara	25 euro adulti 15 euro ragazzi sotto i 15 anni	Escursione facile, 8 km A/R 250 metri di dislivello Serve torcia frontale	Ore 18.30 Baita LeMelette parcheggio nord
Agosto 2024				
giovedì 1° agosto 2024 in collaborazione con LeMelette	E-bike Tour Altopiano 	Chiedi info scrivendo a: info@guidealtopiano.com		Orario e località ritrovo, in base agli itinerari proposti
giovedì 1° agosto 2024	"Curiosi per Natura": La Piana di Marcesina, gioiello naturalistico sull'Altopiano di Asiago 7 Comuni	Escursione facile 6 km A/R 150 metri di dislivello. Costo 25 euro adulti e 15 euro ragazzi sotto i 15 anni		Ore 9.00 Rifugio Valmaron. Al termine possibilità pranzo in Rifugio
venerdì 2 agosto 2024 in collaborazione con LeMelette	E-bike Tour Altopiano 	Chiedi info scrivendo a: info@guidealtopiano.com		Orario e località ritrovo, in base agli itinerari proposti
sabato 3 agosto 2024 "Sulle orme dei nostri Padri"	Da "Ferrozzo" a Cima XII, l'evoluzione di un nome dal Cimbro all'italiano	25 euro adulti	Escursione IMPEGNATIVA 15 km A/R 550 metri di dislivello	Ore 8.45 Parcheggio via XIX Maggio a Camporovere (GPS)
lunedì 5 agosto 2024 pomeriggio	Cima Valbella e la Battaglia dei Tre Monti	25 euro adulti 15 euro ragazzi sotto i 15 anni	Escursione facile, 9 km A/R 250 metri di dislivello	Ore 15.30 parcheggio ex seggiovie Valbella -Gallio-
martedì 6 agosto 2024 pomeriggio	M. Longara e la Val di Nos	25 euro adulti 15 euro ragazzi sotto i 15 anni	Escursione medio/facile 10 km A/R 450 metri di dislivello	Ore 16.00 rifugio Campomulo
mercoledì 7 agosto 2024	E-bike Tour Altopiano in collaborazione con LeMelette 	35 euro adulti Escluso noleggio	Tour E-bike di media difficoltà 40 km A/R	Ore 9.00 Località da concordare



mercoledì 7 agosto 2024 SERA <i>in collaborazione con Ass. Amici della Storia di Foza</i>	Le contrade di Foza e il monte Cornone	20 euro adulti 15 euro ragazzi sotto i 15 anni	Escursione facile, 9 km A/R 250 metri di dislivello	ore 17.00 fronte MECF Museo Etnografico della Comunità di Foza
giovedì 8 agosto 2024	Monte Ortigara sulle orme degli Alpini	25 euro adulti	Escursione IMPEGNATIVA 12 km A/R 750 metri di dislivello	Ore 8.45 Baita LeMelette parcheggio nord -Gallio-
venerdì 9 agosto 2024 <i>in collaborazione con M. Siben Alte Komoine</i>	La Montagna di Foza, tra Vaia, Grande Guerra, storia e natura 	25 euro adulti 15 euro ragazzi sotto i 15 anni	Escursione media/IMPEGNATIVA difficoltà 15 km A/R 450 metri di dislivello	ore 8.45 fronte MECF Museo Etnografico della Comunità di Foza
sabato 10 agosto con lo storico Marchetti	Cima della Campanella	30 euro adulti 15 euro ragazzi sotto i 15 anni	Escursione media difficoltà 9 km A/R 450 metri di dislivello	Ore 8.45 Baita LeMelette parcheggio nord -Gallio-
sabato 10 agosto 2024 serale 	La "Notte delle Stelle Cadenti"	25 euro adulti 15 euro ragazzi sotto i 15 anni	Escursione facile, 6 km A/R 250 metri di dislivello. Serve torcia frontale	Orario e località ritrovo, verrà comunicata agli iscritti
domenica 11 agosto 2024	Il "Dominatore degli Altipiani" Storia e panorami dal forte Verena	25 euro adulti 15 euro ragazzi sotto i 15 anni	Escursione medio/facile, 6 km A/R 450 metri di dislivello.	Ore 8.45 Baita Chalet Grizzly, località Verenetta – Roana-
lunedì 12 agosto con lo storico Marchetti	Le "Battaglie delle Melette"	30 euro adulti 15 euro ragazzi sotto i 15 anni	Escursione facile, 5 km A/R 250 metri di dislivello.	Ore 8.45 Baita LeMelette parcheggio nord -Gallio-
venerdì 23 agosto 2024 <i>in collaborazione con Proloco Cesuna</i>	Valmagnaboschi, tra Natura e Storia	20 euro prezzo promozionale	Escursione facile 4 km A/R 250 metri di dislivello	Ore 9.00 Località da concordare
Mese di settembre	"Curiosi per Natura" escursioni naturalistiche sull'Altopiano di Asiago 7 Comuni	Chiedi info scrivendo a: info@guidealtopiano.no.com	Difficoltà in base agli itinerari proposti	Orario e località ritrovo, in base agli itinerari proposti
6-7-8 e 13-14-15 settembre 2024 <i>in collaborazione con MadeinMalga</i>	Lungo la "Via delle Malghe" escursioni a tema e degustazioni prodotti locali	Chiedi info scrivendo a: info@guidealtopiano.no.com	Difficoltà in base agli itinerari proposti	Orario e località ritrovo, in base agli itinerari proposti
venerdì 6 e 13 settembre 2024 <i>in collaborazione con LeMelette</i>	E-bike Tour Altopiano 	Chiedi info scrivendo a: info@guidealtopiano.com		Orario e località ritrovo, in base agli itinerari proposti
Mese di ottobre	"Le Voci della Foresta" e "I Colori del Foliage"	Chiedi info scrivendo a: info@guidealtopiano.no.com	Difficoltà in base agli itinerari proposti	Orario e località ritrovo, in base agli itinerari proposti
Data ed itinerario 100% personalizzabile	Scegli il tuo itinerario a piedi o in E-Bike o fatti consigliare dalle nostre Guide	Preventivo personalizzato con agevolazioni per Gruppi e Associazioni	Sceghieremo insieme la lunghezza e la difficoltà in base alle tue esigenze anche con pranzo/cena in malga/rifugio	Orario e ritrovo 100% personalizzabile in base alle tue esigenze di viaggio

Prenotazione obbligatoria entro le 18.00 del giorno precedente dove non indicato diversamente.

tel. 340.7347864 - info@guidealtopiano.com

NB: PROGRAMMA PROVVISORIO. In base alla evoluzione metereologica il calendario potrà subire modifiche e integrazioni. Tutti i programmi aggiornati e maggiori informazioni su: www.guidealtopiano.it e nella nostra pagina Facebook [@GuideAltopianoAsiago](https://www.facebook.com/GuideAltopianoAsiago)

  n° limitato di posti  




MADE IN MALGA® 2024

Se vuoi restare sempre aggiornato sulle nostre ESCURSIONI e TREKKING ISCRIVITI ai nostri canali:

[TELEGRAM: clicca QUI'](#)

[WHATSAPP: clicca QUI'](#)

PRENOTAZIONE OBBLIGATORIA ENTRO LE 18.00 DEL GIORNO PRIMA salvo esaurimento posti
Per iscriversi potete:

-  Telefonare al numero 340.7347864 o mandare un messaggio WhatsApp
-  Mandare una mail a info@guidealtopiano.com
-  Mandare un WhatsApp al numero 349.7846205 con scritto nome cognome (scrivere se si vuole restare aggiornati tramite WhatsApp sugli eventi di Guide Altopiano)

MATERIALE OBBLIGATORIO:

- scarponcini da trekking (NO scarpe ginnastica)
- zaino (snack o pranzo al sacco in base agli itinerari)
- torcia frontale (dove richiesto e per le serali/notturne)
- vestiario adeguato alla stagione in montagna
- borraccia con sufficiente ACQUA (almeno 2 litri a testa)
- impermeabile

SI CONSIGLIA ANCHE:

- protezioni solari e occhiali da sole, cappello o bandana
-



SKYSCAPE
LOOK UP AT THE STARS



Oltre alle escursioni di calendario è possibile richiedere attività personalizzate ed è possibile prevedere eventuali escursioni notturne anche con presenza del nostro Astrofilo.



Guide Altopiano fa parte del progetto **SKYSCAPE**; per la valorizzazione sul territorio di aree idonee, andando così a creare un prodotto turistico sostenibile e sicuramente innovativo legato alle osservazioni del cielo, detto "astro-turismo". Maggiori info su: [Comune di Asiago](#)

Ci trovi anche:

<https://www.facebook.com/guidealtopianoasiago/>

